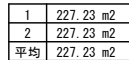


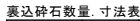
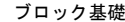
S = 1 : 500



S = 1:100



## 構造図



10m当り		
名 称	単位	数 量
基面整正	m <sup>2</sup>	5.50
コンクリート	m <sup>3</sup>	1.31
型 枠	m <sup>2</sup>	4.50

S=1:50



S=1:100



GH= 500 07



小運搬 機械 L=32m		545
図面の名称		図面番号
令和7年9月10日～9月12日豪雨 豪雨災害		1
神石高原町有木 藤井農地 (畑)		1
測 量	令和 7 年    月    日 終了	
設 計		
製 原 図		
図 模 写		